



REPUBLIKA HRVATSKA  
Ministarstvo mora, prometa  
i infrastrukture  
Lučka kapetanija Vukovar





























KLASA: 345-20/24-01/1  
URBROJ: 530-04-15-1-24-9  
Vukovar, 12. kolovoza 2024. godine

Ministarstvo mora, prometa i infrastrukture, Uprava sigurnosti plovidbe, Lučka kapetanija Vukovar, OIB: 22874515170, nadležna temeljem članka 13. stavak 15. Zakona o lučkim kapetanijama ("Narodne novine" br. 118/18) sukladno članku 8. Zakona o plovidbi i lukama unutarnjih voda ("Narodne novine" br. 144/21) donosi:

### PRIOPĆENJE BRODARSTVU BROJ 09/2024

Obavještavaju se zapovjednici plovila, broderska poduzeća i ostali zainteresirani sudionici u plovidbi da je dana 08.08.2024. godine službenim plovilom Područnog ureda za vodne putove obavljen pregled vodnog puta rijeke Dunav od rkm 1295+500 do rkm 1433+100.

Rkm	Plovna oznaka	Dubina plovnog puta ( dm )			Dimenzije plovnog puta		
		Desna ivica ⇒	Sredina ⇒⇐	Lijeva ivica ⇐	Udaljenost od obale		Širina plovnog puta( m )
					Desna obala ⇒	Lijeva obala ⇐	
<b>Datum:</b>	<b>Vodomjerne postaje</b>	<b>Batina</b>	<b>Dalj</b>	<b>Vukovar</b>	<b>Ilok</b>		
08.8.2024.	<b>Vodostaj u 7:00 sati</b>	128		168			
1300+200	Nesvjetleća plutača	57	59	71	100	230	200
1304+000	Svjetleća plutača	66	55	44	280	100	250
1308+400	Nesvjetleća plutača	<b>PO NORMI</b>  Norma: pri vodostaju +70 cm na vodomjernoj postaji Vukovar dubina u plovnom putu 250 cm					
1309+600	Nesvjetleća plutača						
1309+800	Nesvjetleća plutača						
1311+000	Nesvjetleća plutača						
1315+000	Nesvjetleća plutača		54	67	180	180	180
1317+000	Nesvjetleća plutača	36	47	68	180	200	200
1320+700	Nesvjetleća plutača	85	91	113			

1321+500		Svjetleća plutača	97	113	57	200	120	200
1322+400		Nesvjetleća plutača	61	76	54	230	150	230
1322+600		Nesvjetleća plutača				120	230	200
1323+000		Nesvjetleća plutača	47	50	54	150	230	200
1327+600		Nesvjetleća plutača	44	45	66	180	250	230
1331+200		Svjetleća plutača	48	52	61	120	200	180
1332+400		Nesvjetleća plutača	49	56	64	150	230	200
1345+200		Nesvjetleća plutača	34	56	100	150	50	150
1345+400		Nesvjetleća plutača	27	50	95	200	50	150
1347+500		Nesvjetleća plutača				150	50	150
1357+000		Nesvjetleća plutača	63	67	74	170	250	230
1365+700		Nesvjetleća plutača	40	58	97	80	200	180
1375+300		Nesvjetleća plutača	120	94	55	200	110	180
1376+200		Nesvjetleća plutača	78	76	46	180	350	180
1382+500		Svjetleća plutača	53	98	114	160	180	180
1383+200		Nesvjetleća plutača	54	94	114	200	170	160
1393+100		Nesvjetleća plutača						
1395+300		Nesvjetleća plutača	46	73	112	150	170	150
1396+200		Nesvjetleća plutača	94	114	88	150	130	140
1397+000		Nesvjetleća plutača	113	81	49	180	200	170
1401+000		Nesvjetleća plutača				150	130	130
1401+300		Nesvjetleća plutača	51	66	113	200	160	150
1402+000		Svjetleća plutača	53	63	63	250	120	230
1404+500		Nesvjetleća plutača	78	57	46	180	220	180
1410+700		Svjetleća plutača	42	53	73	120	250	200
1423+000		Nesvjetleća plutača				180	230	160
1426+000		Nesvjetleća plutača	36	58	114	160	200	180
1427+700		Nesvjetleća plutača	113	66	45	180	160	150

Službena osoba  
Sanja Ilinić



Dostaviti:

1. Područni ured za vodne putove
2. MMPI
3. Lučka kapetanija Osijek
4. Lučka uprava Vukovar
5. Nautica Vukovar d.o.o.
6. Luka Vukovar
7. Tranzit Osijek
8. PP Vukovar
9. PP Ilok
10. PGP Erdut
11. PGP Beli Manastir
12. Euro Agent d.o.o.

13. Dunavski Lloyd
14. Vodogradnja Osijek d.d.
15. Osijek koteks
16. Hrvatske vode
17. Tankerska plovidba d.o.o.
18. Trast d.d.
19. Adriatica Dunav d.o.o.
20. Carinska uprava
21. Hidrogradnja doo
22. Oglasna ploča. ovdje
23. Arhiva